

Утверждена

Постановлением администрации

(наименование документа об утверждении, включая наименование)

МО Сакмарский район

органов государственной власти или органов местного

Оренбургской области

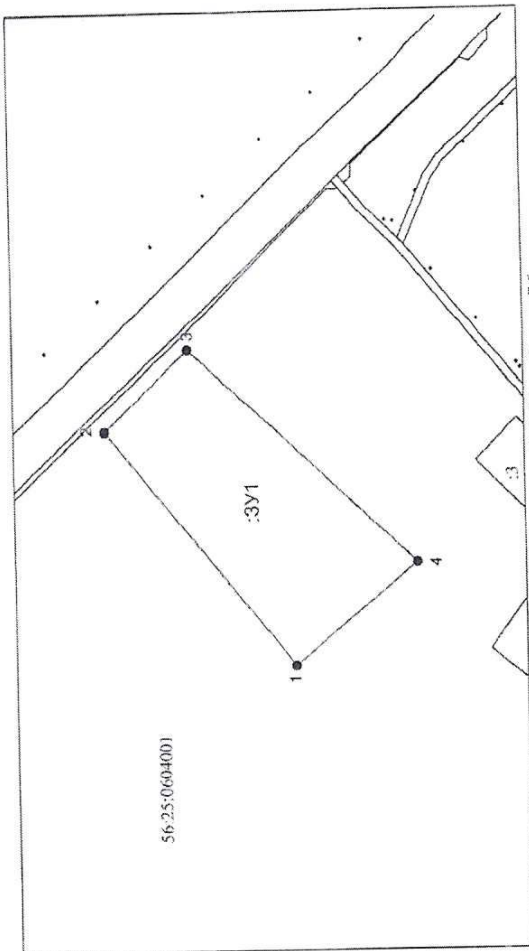
самоуправления, принятых в решении об утверждении схемы

или подписанных соглашение о перераспределении земельных участков)

от №

Схема расположения земельного участка или земельных участков на кадастровом плане территории

Условный номер земельного участка :ЗУ1			
Местоположение: Оренбургская область, Сакмарский район, Каменский сельсовет, участок расположен в южной части кадастрового квартала 56:25:0604001			
Площадь земельного участка 10003 м ²			
Категория земель: земли сельскохозяйственного назначения			
Обозначение характерных точек границ	Координаты, м		
	X	Y	Z
1	2	3	3
1	453082.43	2352672.30	
2	453173.88	2352786.36	
3	453133.24	2352826.05	
4	453022.33	2352721.50	
1	453082.43	2352672.30	



Условные обозначения:

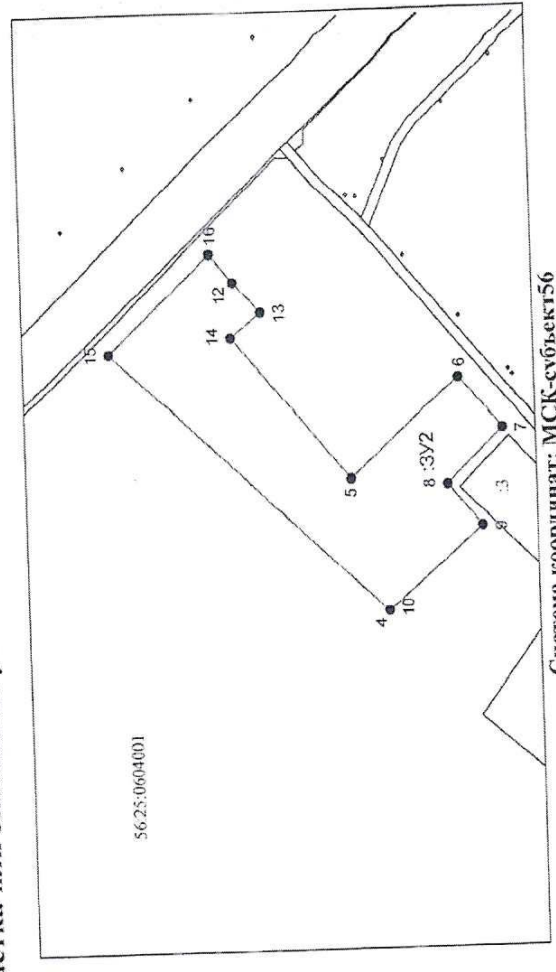
- граница образуемого земельного участка,
- граница учтенного земельного участка,
- граница кадастрового квартала,
- — характерная точка границы земельного участка.

Утверждена
 постановлением администрации
 (наименование документа об утверждении, включая наименование)
 МО Сакамарский район
 органам государственной власти под органов местного
 Оренбургской области
 самоуправления, принявших решение об утверждении схемы

или подписавших соглашение о перераспределении земельных участков)
 от №

Схема расположения земельного участка или земельных участков на кадастровом плане территории

Условный номер земельного участка :ЗУ2			
Площадь земельного участка 7573 м ²			
Местоположение: Оренбургская область, Сакамарский район, Каменский сельсовет, участок расположен в южной части кадастрового квартала 56:25:0604001			
Категория земель: земли населенных пунктов			
Обозначение характерных точек границ	Координаты, м		
	X	Y	З
1	2	3	
5	453036.53	2352774.57	
6	452992.34	2352814.25	
7	452975.05	2352793.36	
8	452997.70	2352771.54	
9	452984.00	2352755.04	
4	453022.33	2352721.50	
10	453022.32	2352721.52	
15	453131.94	2352826.70	
16	453090.90	2352865.13	
12	453081.71	2352853.99	
13	453070.93	2352842.00	
14	453083.10	2352832.24	
5	453036.53	2352774.57	



Условные обозначения:
 — граница образуемого земельного участка,
 — граница учтенного земельного участка,
 — граница кадастрового квартала,
 — характерная точка границы земельного участка.

Утверждена
постановлением администрации
(наименование документа об утверждении, включая наименование)

МО Сакмарский район
органом государственной власти или органов местного

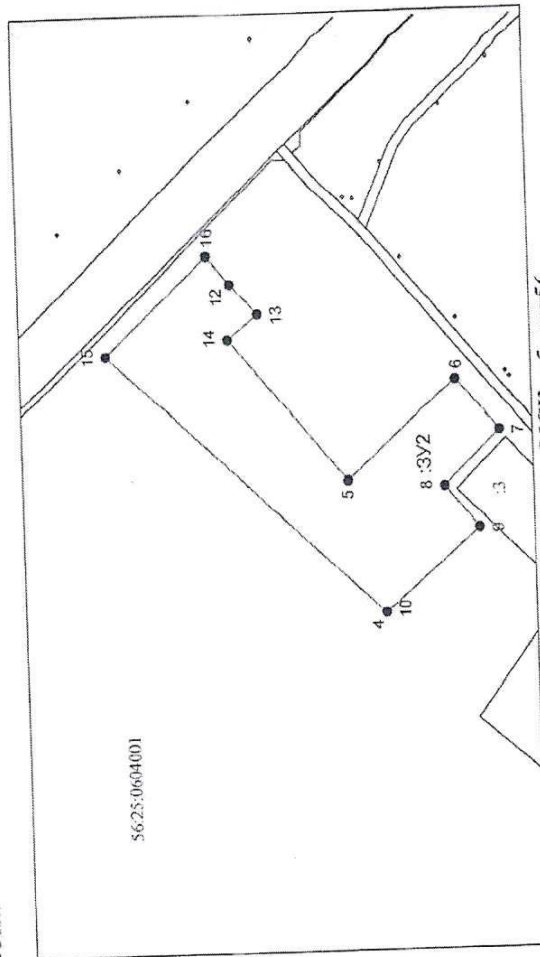
Оренбургской области
самоуправления, принявших решение об утверждении схемы

или подписавших соглашение о перераспределении земельных участков)

от №

Схема расположения земельного участка или земельных участков на кадастровом плане территории

Условный номер земельного участка :ЗУ2	
Площадь земельного участка 7573 м ²	
Местоположение: Оренбургская область, Сакмарский район, Каменский сельсовет, участок расположен в южной части кадастрового квартала 56:25:0604001	
Категория земель: земли населенных пунктов	
Обозначение характерных точек границ	Координаты, м
	X Y
1	2 3
5	453036.53 2352774.57
6	452992.34 2352814.25
7	452975.05 2352793.36
8	452997.70 2352771.54
9	452984.00 2352755.04
4	453022.33 2352721.50
10	453022.32 2352721.52
15	453131.94 2352826.70
16	453090.90 2352865.13
12	453081.71 2352853.99
13	453070.93 2352842.00
14	453083.10 2352832.24
5	453036.53 2352774.57



- Условные обозначения:
- граница образуемого земельного участка,
 - граница учтенного земельного участка,
 - граница кадастрового квартала,
 - — характерная точка границы земельного участка.