

Утверждена
Постановлением

(наименование документа об утверждении, включая наименования
администрации муниципального образования
органов государственной власти или органов местного

Сакмарский район
самоуправления, принявших решение об утверждении схемы

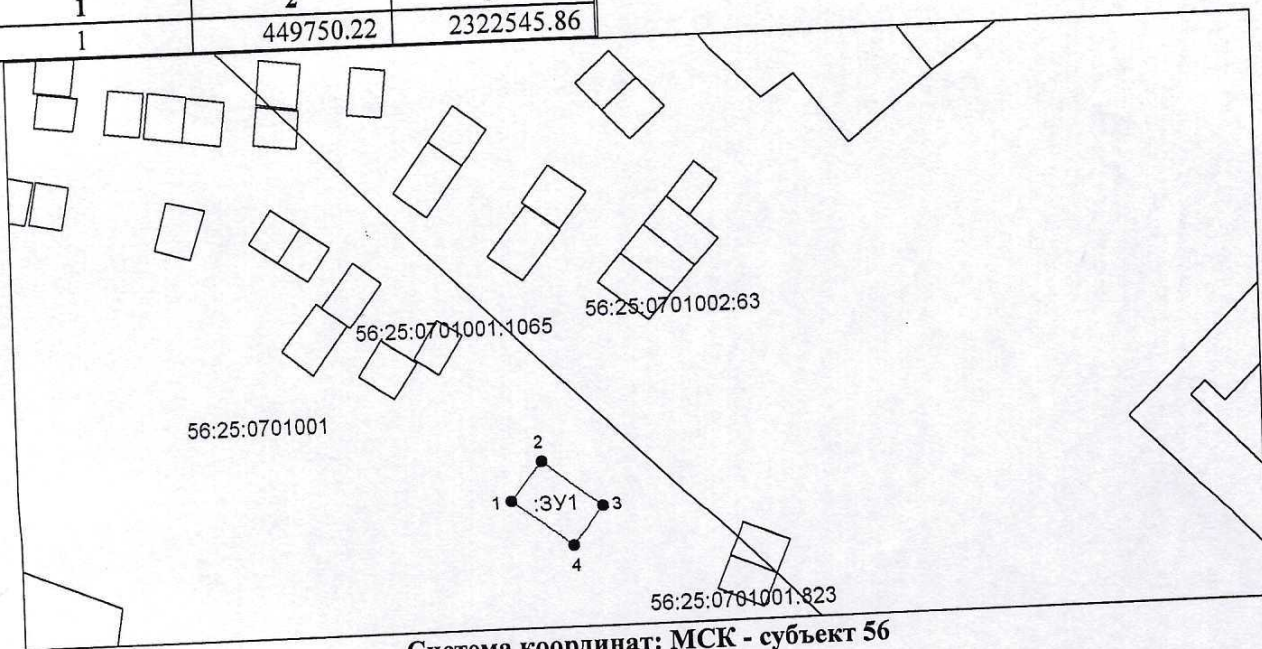
Оренбургской области
или подписавших соглашение о перераспределении земельных участков)

от _____ № _____

Схема расположения земельного участка или земельных участков на кадастровом плане территории





Условный номер земельного участка :ЗУ1		
Площадь земельного участка 74 м ²		
Обозначение характерных точек границ	Координаты, м	
	X	Y
1	2	3
1	449750.22	2322545.86

1	2	3
2	449755.67	2322550.25
3	449749.08	2322558.43
4	449743.63	2322554.04
1	449750.22	2322545.86



Система координат: МСК - субъект 56
Масштаб 1:1000

Условные обозначения:

-  — граница образуемого земельного участка,
-  — граница учтенного земельного участка,
-  — граница кадастрового квартала,
-  — характерная точка границы земельного участка.